




UDFLUGTS- OG BYINFORMATION



UDFLUGT TIL PAAKITSOQ
UDFLUGT TIL OQAATSUT
UDFLUGT TIL QASIGIANNGUIT/ILIMANAQ
UDFLUGT GLACIER ADVENTURE (ILIMANAQ)
UDFLUGT TIL EQI-GLETSJEREN

INFORMATION OM AASIAAT
INFORMATION OM QEQERTARSUAQ
INFORMATION OM ILULISSAT
INFORMATION OM KANGERLUSSUAQ





PAAKITSOQ

Denne tur er lidt en explorer tur, hvor det er naturen, der sætter rammerne for turen. Paakitsoq-fjorden er helt fantastisk med næsten ingen både eller besøgende og det azurblå hav med de imponerende gletsjere i baggrunden er fuldstændig bjergtagende! Vi starter dagen ved at sejle fra Ilulissat nordpå, passere bygden Oqaatsut og fortsætte til Paakitsoq-fjorden. På vej ind passerer vi et meget smalt område (Strømstedet). Vi går i land i bunden af fjorden (ved Vandkraftværket), hvor vi vandrer til en top i godt 400 meters højde med flot udsigt mod Indlandsisen. Vi kan ikke love, at vi kommer op på selve indlandsisen, men vi garanterer fantastisk natur og vidunderlige udsigter ind over indlandsisens gletsjertunger. Særligt imponerende er gletsjer-lagoon, hvor en af gletsjertungerne kælder is i den blå-grønne gletsjersø - og så med indlandsisen, der troner frem i baggrunden.



Sejlturen er omkring 1,5-2 timer og vandreturen er omkring 3-4 timer. Afgangstid sættes efter månedstid og tidevandstabelen (passage af Strømstedet).

Frokost er inkluderet

Bemærk:

Sværhedsgrad: Moderat/udfordrende
Heldagstur

Pris kr. 1800,-



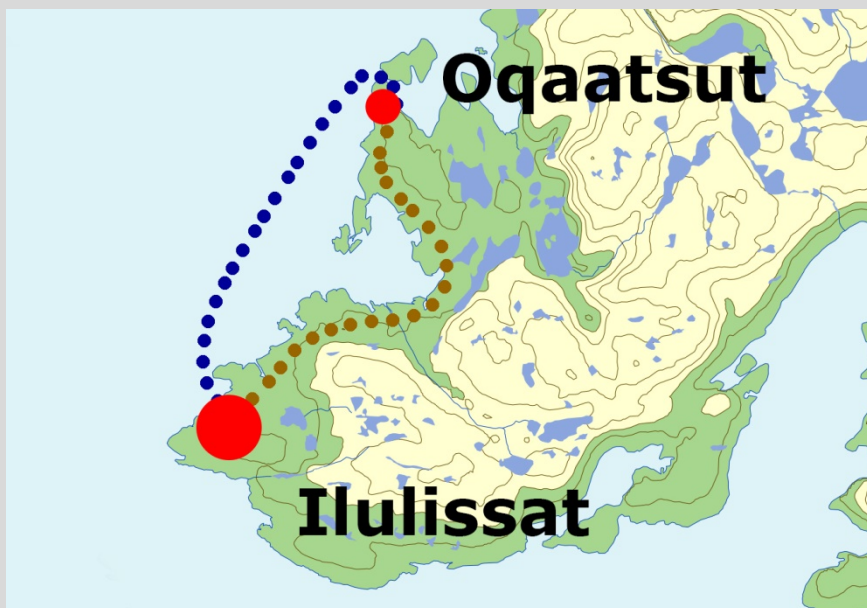


OQAATSUT/ILULISSAT

Vi sejler fra Ilulissat om morgenen til bygden Oqaatsut (Rodebay). Det grønlandske navn betyder "Skarvene", idet der er mange skarvefjelde i området. Navnet Rodebay stammer fra hvalfangertiden, hvor hollænderne navngav stedet Rodebay, som betyder "hvilestedet".

Sejlturen varer ca. 30 min.. Efter ankomst tager vi et kig på bygden, inden vi starter på vandreturen retur mod Ilulissat. Vandreturen er ca. 22 km lang.

Vi følger den afmærkede rute, der ender ved Lufthavnen. Den maksimale højde på ruten er godt 100 m.



Bemærk:

Ingen måltider inkluderet.

Sværhedsgrad: Moderat (bemærk længden på 22 km)

Pris kr. 500,- (sejlturen)





QASIGIANNGUIT/ ILIMANAQ

Vi sejler fra Ilulissat om morgenen mod Qasigiannguit. Undervejs sejler vi forbi Isfjorden med de mægtige isfjelde. Måske er vi heldige og ser hvaler. Efter en god times sejltur ankommer vi til Qasigiannguit.

Her vil vi ha' ca. 6 timer på egen hånd. Her er muligt at tage på sightseeing eller på vandreture i området (Bings Hule eller Strømstedet). Det hænder, at der ved havnen kan observeres hvaler.

Om eftermiddagen går det med båd mod Ilimanaq, hvor der haves en overnatning.

Her haves mulighed for sightseeing. På anden dagen kan man deltage i Ilimanaq Glacier Adventure.

Sejlads retur til Ilulissat omkring kl. 18.00

Bemærk:

Ingen måltider inkluderet.

Sværhedsgrad: Let/udfordrende (afhængig i deltagelse i vandreture).

To-dages tur.

Samlet bestilling ved rejselederen.

Pris kr. 2.850,-





ILIMANAQ GLACIER ADVENTURE

Vi sejler ned syd for Ilimanaq til bugten Hiliup Ilua, hvor vi bliver sat i land på den brede sandstrand. Her sætter vi os som passagerer i store terrængående køretøjer og kører, med fantastiske udsigter over fjelde og de brede vidder, ud gennem sletten til vi finder Tasiusaq-fjordsystemet. Tasiusaq-fjorden har været et yndet fangstområde i flere



tusinde år, men de tidligere tiders aktivitet er i dag stilnet af. Vi sejler herfra videre, imellem isbjergene, ind i bunden af fjorden, formentlig uden at møde andre mennesker.

Efter en times sejladis når vi frem til gletsjeren, hvor vi går i land på fjordens vestlige bred. Herfra vil vi gå tættere på isen, så vi kan opleve den unikke verden hvor isen møder land. Guiden vil fortælle om områdets historie og om hvordan isen har formet det landskab vi ser omkring os.

Vi vandrer langs med den enorme gletsjer og finder et passende sted, hvor det er sikkert til at vi kan træde ind på isen og blive foreviget gennem kameranlinsen i denne unikke grønlandske natur. Undervejs herved sætter vi os med den medbragte madpakke og nyder udsigterne.



Bemærk:

Kørstien kan være ujævn, så deltag ikke på turen, hvis du har alvorlige problemer med ryg, nakke eller andre legemsdele.

Denne tur afgår fra Ilimanaq og afsluttes ligeledes i Ilimanaq (10.00-17.15).

Sværhedsgrad: Moderat

Pris kr. 2.500,-



EQI (CAMP VICTOR)

Om Eqi (Camp Victor)

Ca. 80 km nord for Ilulissat ligger den kælvende gletsjer Eqip Sermia i et naturskønt område. Som et af de få steder i Grønland er det ved Eqip Sermia muligt at sejle helt tæt på den 5 km lange gletsjerfront, der kælver flere gange i døgnet. Turen undervejs til Eqip Sermia går gennem det smukke Ataa Sund inden det endeligt er muligt at øjne den imponerende gletsjerfront. Ved ankomsten går gæsterne i land på klipperne direkte fra båden, da det pga. dønninger fra kælvninger ikke er muligt at lave en landgangsbro. Tidevandsforskellen kan betyde, at der vil være store trin ved landgangen.



Glacier Lodge Eqi (Camp Victor) er en ægte perle, beliggende med en storslået udsigt over den kælvende gletsjerfront. Camp Victor består af hytter til overnatning, der alle har terrasse med udsigt over gletsjeren samt en café-hytte, der huser Café Victor. Fra Camp Victor er der rig mulighed for at drage på udflugter i området.

I perioden efter 2. verdenskrig tjente stedet som udgangspunkt for den franske polarforsker Paul Emile Victors udforskning af Indlandsisen, og i dag står hans hytte stadig som minde om hans mange ekspeditioner. Også den vej, Victor anlagde ind til iskanten ses stadig.

Poul Emile Victors gamle hytte ligger ved siden af Glacier Lodge Eqi, og herfra fortog han fra 1948 til 1953 mange ekspeditioner til Indlandsisen. I det hele taget har stedet været populært i forbindelse med ekspeditioner. Her er gode indsejlingsforhold, og så er der ikke overvældende langt op til en tilgængelig del af Indlandsisen, så mange videnskabelige ekspeditioner er startet her. Ud over Victor, er H. J. Rink startet her i 1848, MP Porsild gjorde det i 1913 og Alfred Wegener i 1928. Sporene efter P.E. Victors ekspeditioner er i øvrigt stadig tydelige, og det er en god påmindelse om, at arktisk natur ikke bare kan genoprette sig selv, som man ser så mange andre steder på jorden. Heroppe skal vi passe ekstra godt på naturen.

Bestilles ved egen foranstaltning. - kan være udelukkende sejltur (heldags) eller med overnatning)

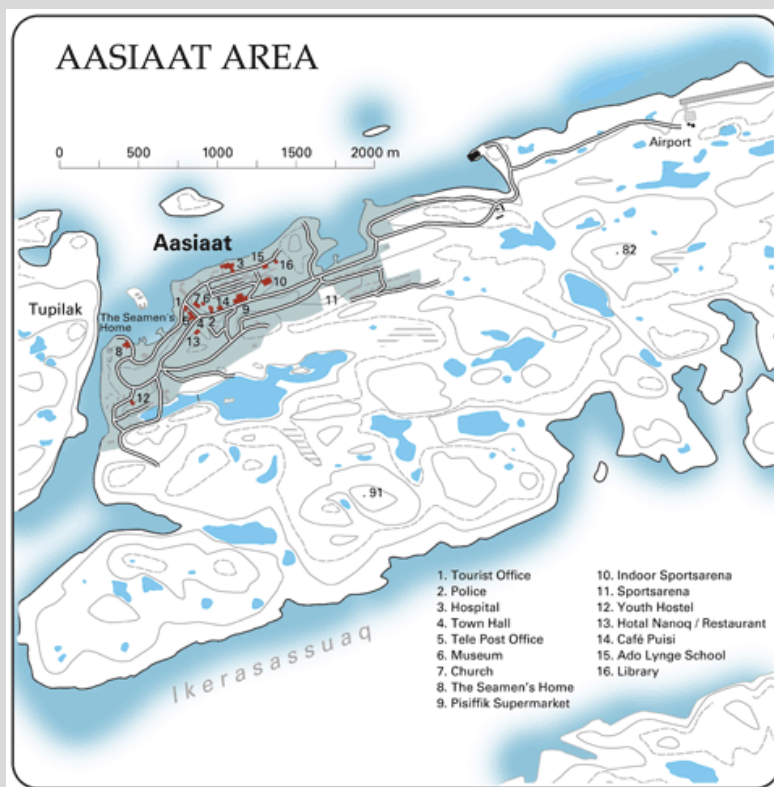
Pris: Fra kr. 2.500,- (kun sejltur).



AASIAAT

Om Aasiaat

Aasiaat betyder "edderkopperne" på grønlandsk, og blev på dansk kaldt Egedesminde. Byen blev grundlagt som en handelsstation (koloni) i 1759 af købmanden Niels Rasch Egede (søn af Hans Egede og Gertrud Rasch), for at ære hans fader, som døde året før. Grundlæggelsen af kolonien skete for at forhindre de europæiske - især hollandske - hvalfangeres fangst langs Grønlands vestkyst, men også for at forhindre, at de drev handel med grønlænderne, den såkaldte snighandel. I 1763 flyttedes kolonien til dens nuværende placering, men allerede før anlæggelsen af kolonien havde området været beboet længe.



I 1900-tallet begyndte kolonien at udvikle sig til en by. Sygehuset blev bygget i 1916, og efterskolen i 1928. I 1930'erne udvikledes torskefiskeriet, og de øgede indtægter gjorde at mange kunne flytte fra tørvehuse og ind i nye træhuse.

Under 2. verdenskrig oprettede USA i 1942 vejrstationen Blue West Five i Aasiaat, som var en vigtig erhvervsfaktor, indtil den blev nedlagt. Derefter var Aasiaat afhængig af fiskeri, der dog stagnerede økonomisk, indtil forarbejdningen af fisk og rejer blev moderniseret i 1980'erne.

Tagen på sejltur for at opleve hvaler (finhavaler, pukkelhavler m.m.) eller tag en tur til den gamle bydel og se de farverige huse med museet og forsamlingshuset, der kan brillere med 24 malerier af kunstmaleren Per Kirkeby. Museet emmer af historie. Det er indrettet i den gamle kolonibestyrerbolig, og det er her, i blandt andet finder fund tilbage fra de palæo-eksimoiske kulturer og Dorset I og II.

Aasiaat har ca. 3.200 indbyggere og er grønlands 5. største by. Byen er mest kendt som uddannelsesby.



QEQERTARSUAQ

Om Qeqertarsuaq

Qeqertarsuaq har navn efter øen, Disko, hvis grønlandske navn netop er Qeqertarsuaq. Qeqertarsuaq, betyder "Den store Ø" på grønlandsk og hed på dansk Godhavn, blev grundlagt i 1773 af hvalfangeren Svend Sandgreen. Bugten med den gode ankerplads var dog allerede kendt tidligere og var et yndet opholdssted i 1600 og 1700-tallet for bl.a. hollandske og engelske hvalfangere. Byen har ca. 1.000 indbyggere.

Qeqertarsuaq adskiller sig meget fra det øvrige Grønland ved sine vulkanske basaltfjelde. Der findes også mange frodige dale og varme kilder - og disse gør øen til et attraktivt mål for vandring og naturoplevelser. På Lyngmarksfjeldet bag byen er der mulighed for hundeslædekørsel på gletsjeren i sommerperioden. Øst for byen ligger Arktisk Station, der er et forskningscenter under Københavns Universitet. Længere mod øst langs kysten ligger Kuannit, der med sine smukke basaltformationer og varme kilder er et besøg værd.



Kirken, der i daglig tale bliver kaldt "Vorherres Blækhus" pga. dens specielle form, er et besøg værd. Den gamle lægebolig og det tidligere hovedsæde for landshøvdingen for Nordgrønland, er i dag museum, og det er absolut et besøg, da det giver et godt indblik i byen, der engang var hovedstad i Nordgrønland.

Legenden siger, at det var to fangere på jagt efter sæler nede ved Sydgrønland (ved Ar-suk), som trak øen op mod Nordgrønland. Den var ganske enkelt i vejen, når de skulle ro ud på jagt, så ved hjælp af deres kajaker og et enkelt hår fra et spædbarn flyttede de øen! En heks i Ilulissat fik øje på øen og fremsagde en besværgelse, så øen gik på grund. Derfor er Diskoøen dér, hvor den er i dag. Et tydeligt tegn på dette er, at kvanplanten kun findes på Diskoøen i NordGrønland.

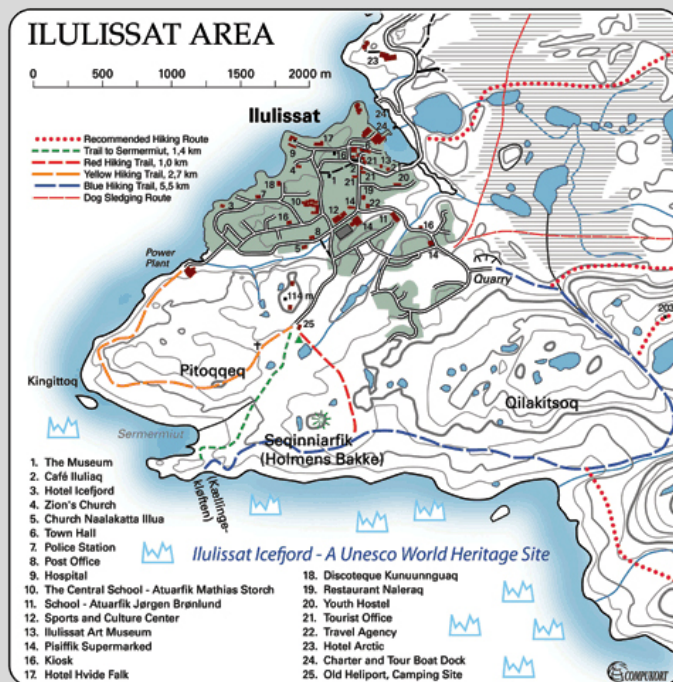


ILULISSAT

Om Ilulissat

Ilulissat betyder "isbjerge" på grønlandsk, og blev på dansk kaldt "Jakobshavn" efter grundlæggeren Jakob Severin, 1691 - 1753. Ilulissat er den største by i "Diskobugten" med ca. 5.000 indbyggere og derved den tredje største by i Grønland. Byen er kendt for sine farvestrålende huse og den fantastiske Isfjord som er 45 km lang og 7 km bred og er fyldt med gigantiske isbjerge.

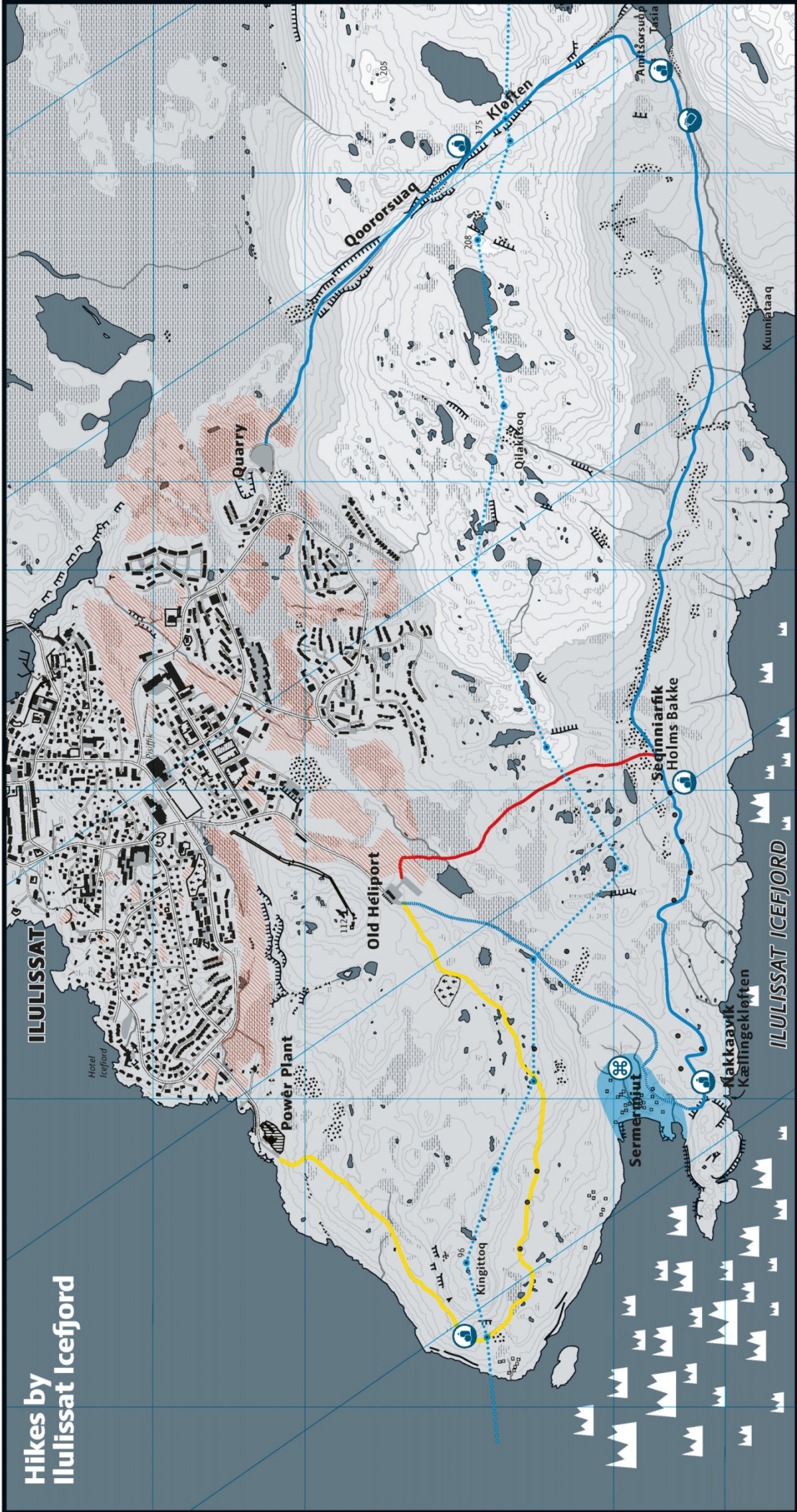
Fra byen er det let at komme til Kangia Fjord (Ilulissat Isfjord), der i 2004 blev optaget på UNESCOs Verdensarvsliste. Isfjordens skønhed er svær at slippe i erindringen, og mange ser sig nødsaget til at vende tilbage igen og igen. Tusinder af besøgende tager hvert år til Ilulissat for med egne øjne at konstatere, at dette landskabelige fænomen er i verdensklasse. Både turister, men også geovidenskaben og et utal af ekspeditioner har i over 150 år besøgt Isfjorden for dets majestætiske natur og rige dyreliv.



Området har mange vandrestier og den mest benyttede går til ruinerne af Sermermiut, som er en boplads fra oldtiden næsten 4.000 år gammel. Den fører dig også til "Holms Bakke", hvor indbyggerne fra Ilulissat hvert år mødes den 13. januar - 13 minutter før kl. 13.00, for at hilse solen velkommen tilbage efter flere måneders mørke. Solens første stråler når byen ca. 20. januar!

Ilulissat er også den verdensberømte polarforsker, Knud Rasmussens fødeby. Kendt og elsket af inuitterne, som kaldte ham "Kunuunnguaq" - Lille Knud. Knud Rasmussen. Museet i Ilulissat er tilegnet ham og hans spektakulære ekspeditioner. Museet fremviser objekter fra Knud Rasmussens berømte ekspeditioner til Nordpolen samt historiske danske og inuitiske håndværk. Desuden findes i Ilulissat også et museum for kunst.

Hikes by Ilulissat Icefjord



Routes

- World Heritage Trail 2.6km – 1 hour
- Yellow route 2.7km – 1.5 hours
- Red route 0.5km – 0.5 hours
- Blue route 6.7km – 4.5 hours

Symbols used

- Keep off during the period 1. Apr – 1. Oct.
- Area with sledgedogs
- Soft surface
- Slope
- Road
- Buildings
- Moraine deposit
- Track bridge
- Contour lines (10m)
- Label
- Cable
- Calm
- Stream
- Cave
- Cemetery
- Unesco gain (marks the protected World Heritage area)
- Protected area (south of the line)
- Ruin
- Recommended place for a break
- Water

1:15,000

The map material is from Compulport.
The map is printed on the cradle-to-cradle-certified material ScanfilBook.

Scale: 0 100 200 300 400 500m

Coordinates: 33° 30' W, 69° 00' N

Date: Oct. 2012
Annual change: 0° 29' 0"

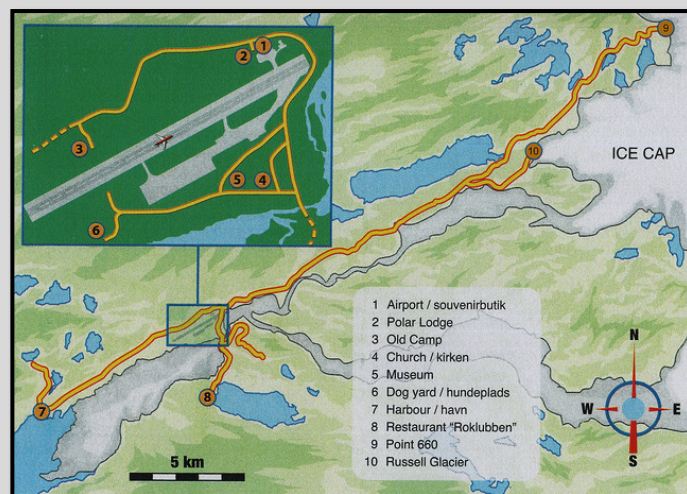


KANGERLUSSUAQ

- INDFALDSVEJEN TIL GRØNLAND

Om Kangerlussuaq

Lige nord for polarcirklen og forholdsvis tæt på Indlandsisen ligger Kangerlussuaq. Kangerlussuaq betyder "Den lange fjord" og hed på dansk Søndre Strømfjord. Fjorden, er med sine 175 km fra start til udløb også imponerende dyb. Her ligger lufthavnen, der er indgangsporten til Grønland, hvor 80 % af alle rejsende til og fra Grønland passerer igennem. Helt tilbage til Saqqaq-kulturen for omkring 4000 år siden har fjorden været brugt som sommerfangstplads. Siden da har forskellige inuitkulturer benyttet Kangerlussuaq som fangstplads.



Fra 1941 til 1992 var Kangerlussuaq hjemsted for den amerikanske militærbase Blue West Eight, senere kaldt Sondrestrom Air Base (SAB). Under 2. verdenskrig var den amerikanske militærbase et vigtigt led i forbindelse med færgeflyvninger mellem Amerika og Europa. Senere blev den omprioriteret til først og fremmest at være forsyningsbase for varslingsstationerne DYE 1, 2, 3 og 4, i forbindelse med Koreakrigen og Den kolde krig. Da basen var på sit højeste, var der stationeret 1.400 mand.

I 1960 blev DEW-radarstationerne DYE-2 og DYE-3 oprettet på Indlandsisen som en del af flyvarslings-systemet DEW Line, og det blev basens hovedopgave at forsyne disse.

I 1992 blev DEW-stationerne på indlandsisen lukket, og USAF forlod Søndre Strømfjord.

Kangerlussuaq fik herefter civil status, og siden da er udviklingen gået stærkt, og Kangerlussuaq har i dag i omegnen af 500 indbyggere.



SEVÆRDIGHEDER/UDFLUGTSMÅL

Kangerlussuaq tilbyder mange forskellige oplevelser. Nogle ligger tæt på Lufthavnen og kan nås til fods, mens andre ligger længere væk og kræver terrængående køretøjer. Nedenfor findes beskrivelse af nogle af de muligheder, der findes.



Hotelet ligger i forkængelse af Terminalbygningen. Skal man se "byen" Kangerlussuaq, skal man på den anden side af landingsbanen. I udkanten findes en bro, der fører over smeltevandsele. Vejen fortsætter til Lake Ferguson og Ravnefjeldet. På broen kan man virkelig se, hvilke kræfter smeltevandet har. Fra toppen af Ravnefjeldet haves en flot udsyn over Kangerlussuaq og omegn.

Kangerlussuaq har et spændende museum, der beskriver tiden fra basens tilblivelse i 1942, SAS tiden, den kolde krigs indflydelse Kangerlussuaq/Søndre Strømfjord og de mange radarstationer, der blev bygget på Indlandsisen.

Fra Kangerlussuaq fører en grusvej hele vejen til Indlandsisen (godt 25 km.). Turen kan kun gennemføres i terrængående køretøjer. Der haves to mulige ture Russell Gletsjer og Punkt 660. Uanset hvilken tur man tager, kommer man igennem et spændende og smukt landskab, der er skabt af Indlandsisen.



Russell Gletsjer er imponerende, og man står her direkte over for en mur af is (ca. 60 m. høj). Er man heldig, kan man se stykker af is falde af gletsjerfronten. Turen til Punkt 660 er noget længere, hvor man bl.a. kører forbi Russell Gletsjeren.

Tæt ved Indlandsisen stopper vejen, og det er herfra muligt at vandre i grus og sten til og gå på Indlandsisen. Det er en helt unik oplevelse.

Ca. 5 km. fra Kangerlussuaq mod Indlandsisen findes et bakketop Sugar Loaf (353 m), hvor man kan se Indlandsisen. Tæt herpå findes et meget spektakulært vandfald, hvor smeltevandets kraft er tydelig. Et virkelig imponerende skue.

